



DOURO

Comunidade Intermunicipal

**Mergulhe num mundo de beleza,
vivência e encantamento!**

www.discoverdouro.pt

O Douro assume-se como um território de marcante construção geológica e natural, milenarmente moldado pelo homem que, convergindo com o clima, rios, montanhas e ventos varredores, criaram uma geografia mediterrânica, intrincada de meandros, alcantilados, sinuosidades e cercos montanhosos, onde se edificou uma inigualável paisagem vinhateira.


A área inscrita na lista do património mundial, como paisagem cultural evolutiva e viva, veio consagrar a mais antiga região vitícola demarcada e regulamentada do mundo, assente numa gigantesca epopeia humana, que alterou, surribou, ordenou e lhe conferiu uma melodiosa lógica paisagística. Assim, delimitou-se a Região Demarcada do Douro com 250.000 ha e uma área de cultivo de 48.000 ha, onde se inserem 24.600 ha de zona classificada pela UNESCO como Património Mundial da Humanidade.

O território, distinguido pela National Geographic como 7º Destino Turístico Sustentável a nível europeu, fez parte das 77 Maravilhas Naturais do Mundo da New 7 Wonders Foundation. Foi reconhecido como Destino Turístico de Excelência, o primeiro a nível mundial na classificação do Centro de Destinos de Excelência (OMT) e Cidade Europeia do Vinho 2023, referência no vinho, na vinha, na cultura e na celebração harmoniosa da natureza e da obra secular de gerações.

A CIM Douro agrega 19 municípios da NUTS III do Douro, intrinsecamente marcados pela paisagem, experiências e gastronomia cruzada de culturas, pela segurança, bem-estar e hospitalidade das gentes, pelos miradouros, viagens de barco e comboio histórico, a par das vias panorâmicas que nos conduzem a um impressionante património expresso em mosteiros, castelos e rotas singulares.

Espaço de descoberta, conhecimento e tradições, pode também ser cenário de vida ativa, de desportos de natureza, aldeias brancas suspensas nas colinas, capelas, ermidas e do sagrado das montanhas.

Conheça os destaques de cada um dos 19 municípios que compõem a CIM Douro e mergulhe num mundo de beleza, vivência e encantamento.



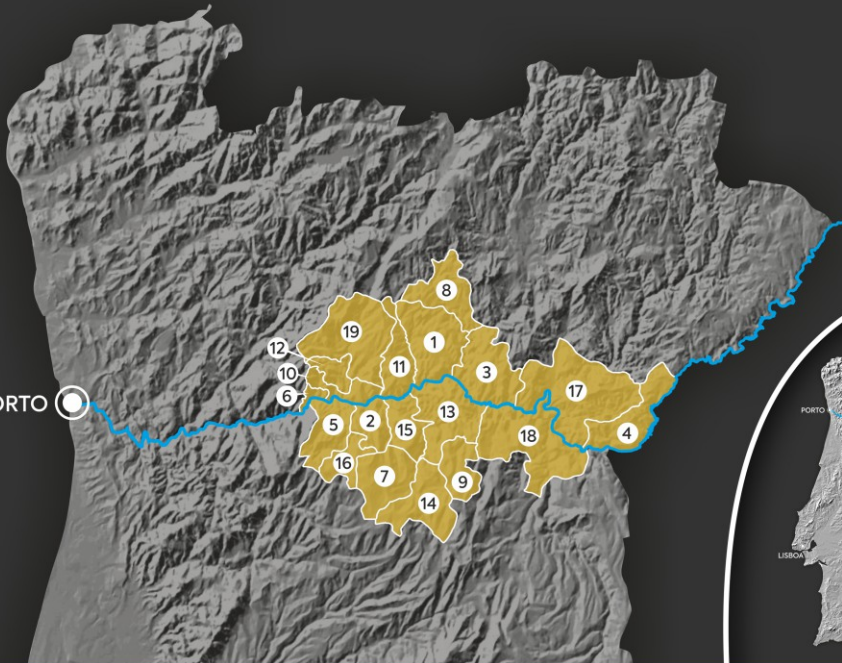
DOURO

Comunidade Intermunicipal

Municípios

1. Alijó
2. Armamar
3. Carrazeda de Ansiães
4. Freixo de Espada-à-Cinta
5. Lamego
6. Mesão Frio
7. Moimenta da Beira
8. Murça
9. Penedono
10. Peso da Régua
11. Sabrosa
12. Santa Marta de Penaguião
13. São João da Pesqueira
14. Sernancelhe
15. Tabuaço
16. Tarouca
17. Torre de Moncorvo
18. Vila Nova de Foz Côa
19. Vila Real

PORTO





Alijó

Miradouro do Ujo

Local de excelência para contemplar a paisagem do Vale do Tua, oferece ao visitante um cenário de cortar a respiração, repleto de beleza natural e tranquilidade. Desde a sua singular e imponente infraestrutura em ferro, é possível observar um extenso troço do vale e da atual albufeira, bem como a paisagem rural de Trás-os-Montes com os seus vinhedos e oliveais. Este miradouro, considerado um dos mais procurados na região, atrai cada vez mais visitantes, oferecendo condições ideais para a prática de Astroturismo.

EM596 | 5070-471 S. Mamede de Ribatua
GPS: 41.254662, -7.418114

+351 259 957 105 / turismo@cm-alijo.pt
www.turismo.cm-alijo.pt

Armamar

Centro Interpretativo da Mulher Duriense

O Centro Interpretativo da Mulher Duriense configura um espaço de discussão e preservação da memória do lado feminino do Douro, retratando a consciência histórica da opressão, violência e silenciamento sofrido durante séculos. Conservando o sentido coletivo que une a condição histórica de ser mulher, o CIMD presta-lhe tributo, tal como ocorre com a Ferreirinha e tantas outras que ajudaram a construir este património, percorrendo uma transversalidade de classes sociais e diferentes estórias, através das quais se manifestam.

Av. Dr. Oliveira Salazar 10 | 5110-122 Armamar
GPS: 41.106733, -7.692637

Horário Verão: Seg a Dom | 10h-13h / 14h-18h
Horário Inverno: Seg a Dom | 9h-13h / 14h-17h

+351 254 850 807 / cimd@cm-armamar.pt
www.cm-armamar.pt





Carrazeda de Ansiães

Castelo de Ansiães

Com origem no período calcolítico, o Castelo de Ansiães teve uma ocupação humana contínua até meados do séc. XVIII. Desde sempre, as características desta topografia foram determinantes para a fixação humana, adquirindo particular importância durante o período da Reconquista Cristã, nessa altura é atribuída a Ansiães a sua primeira carta de foral, pelo rei leonês Fernando Magno. Estruturalmente, o Castelo de Ansiães é composto por duas linhas de muralhas fortificadas por torreões, uma cisterna, cinco portas de acesso e duas igrejas românicas, a igreja de S. Salvador de Ansiães e a de S. João Baptista.

EM632-1 | 5140-144 Lavandeira
GPS: 41.202840, -7.305438

+351 278 098 507 / lit@cmca.pt
www.cmca.pt

Freixo de Espada à Cinta

Seda de Freixo

Este Município é guardião e fazedor de uma tradição secular, outrora largamente presente na região de Trás-os-Montes e que rejuvenesce diariamente através da inspiração de laboriosas artesãs que alimentam o ranger dos teares tradicionais no atual Museu da Seda.

Do seu talento, resultam peças exclusivas e acessórios ímpares, que notabilizam esta arte tecida por fios no único território ibérico onde se trabalha a seda de forma artesanal, desde a plantação e colheita da matéria-prima até ao produto final.

Largo do Outeiro 13
5180-166 Freixo de Espada à Cinta
GPS: 41.090546, -6.806383

Horário: Ter a Dom | 10h-12h / 14h-18h30
+351 279 658 160 / museu.seda@cm-fec.pt
visite.freixoespadacinta.pt





Lamego

Santuário de Nossa Senhora dos Remédios

O emblemático Santuário de Nossa Senhora dos Remédios, do séc. XVIII, destaca-se pela sua reconhecida Romaria, considerada em 2020 como uma das 7 Maravilhas da Cultura Popular de Portugal. A Igreja de estilo barroco, a belíssima fonte que se encontra no seu exterior e a sua monumental escadaria com 686 degraus, organizada em patamares com interessantes obras escultóricas, inserem-se num terreno de configuração acentuada, rodeado por um místico e denso parque.

Monte de Santo Estévão | 5100-025 Lamego
GPS: 41.091778, -7.816500

Horário: Seg a Dom | 8h30-12h30 / 13h30-18h
+351 969 046 377 / geral@santuarioremedios.pt
www.santuarioremedios.pt

Mesão Frio

Miradouro do Imaginário

Com uma altitude de 145m, este local é um anfiteatro voltado ao Douro. Os vales alinhados com socalcos de vinha que se fundem com o azul do rio criam o cenário perfeito para os amantes de fotografia.

A estrutura metálica do Miradouro alude ao Barco Rabelo, transportando o imaginário do visitante para uma viagem à descoberta do Douro.

Fazendo uma paragem neste local, pode entrar em contato com a população local e aproveitar para degustar as mais variadas frutas regionais.



Lugar do Imaginário | Mesão Frio

GPS: 41.158545, -7.880286

+351 254 890 100 / turismo@cm-mesaofrio.pt

www.cm-mesaofrio.pt



Moimenta da Beira

Fundação Aquilino Ribeiro

Localizada em Soutosa, a Fundação Aquilino Ribeiro dá a conhecer centenas de objetos da sua vida e obra, entre livros, postais e fotografias, com o objetivo de preservar, valorizar e promover as memórias e os bens culturais do escritor das Terras do Demo. Para além deste espaço museológico, a Fundação concilia ainda uma biblioteca e auditório, a histórica Casa do Aldeão e uma extensa quinta e jardim com as tílias que Aquilino plantou.

Rua Juíz Conselheiro Aníbal Aquilino Ribeiro
3620-443 Soutosa | GPS: 40.887682, -7.668103

Horário Verão: Seg a Sex | 9h30-12h30 / 14h-18h
Sáb | 10h-12h30 / 14h-18h30
Dom | 14h-17h

Horário Inverno: Seg a Sáb | 9h-12h30 / 14h-17h30
Dom | 14h-17h

+351 960 178 067 | fundacaoaquilinoaribeiro@gmail.com

Murça

Porca de Murça

A Porca de Murça, símbolo identificativo da vila, é uma escultura de granito feita numa só pedra, e é provavelmente dos mais antigos vestígios da cultura indígena e castreja de Portugal.

É um dos mais elegantes exemplares e dos mais bem conservados.

Tornou-se trivial ouvir, de fora, a expressão: "Murça - Terra da Porca". De dentro, é vista com muito respeito porque retrata um sentimento afetivo de orgulho coletivo, tornando-se intocável na sua identidade material e lendária, protegida por todos que lá vivem.

Largo 31 de Janeiro | 5090-111 Murça

GPS: 41.407265, -7.453349

+351 259 510 139 / turismo@cm-murca.pt

www.cm-murca.pt





Penedono

Castelo e Pelourinho

Este castelo militar, de estilo românico-gótico e feição arquitetónica quinhentista, apresenta uma planta hexagonal irregular, conservando a sua cisterna sob a torre principal. Apesar de historicamente documentado desde o séc. X, acredita-se ser uma representação contemporânea do foral dado por D. Manuel I a Penedono, em 1512.

Na sua envoltura, insere-se o Pelourinho do séc. XVI, símbolo de autonomia municipal, destacando-se por ser do tipo gaiola estilizada, pela elegância do galbo e pelo seu pináculo de fantasia.

Praça 25 de Abril | 3630-246 Penedono
GPS: 40.989516, -7.393843

Horário: Seg a Sex | 9h-18h
Sáb e Dom | 10h-12h30 / 14h30-18h

+351 254 508 174 / turismo@cm-penedono.pt
www.cm-penedono.pt

Peso da Régua

Museu do Douro

Este Museu do território tem como missão a representação do património natural e cultural da Região Demarcada do Douro. Situado na histórica Casa da Companhia, conjuga tradição e modernidade num contexto coletivo de memória e identidade, contribuindo para a valorização das atividades associadas à vitivinicultura, ao turismo e ao enoturismo. Além de um espaço educativo, possui restaurante, loja, centro de informação, centro de conservação e restauro e um "Wine Bar" com vista para o rio.

R. Marquês de Pombal | 5050-282 Peso da Régua
GPS: 41.161640, -7.7902000

Horário Verão: Seg a Dom | 10h-18h

Horário Inverno: Seg a Dom | 10h-17h30

+351 254 310 190 / geral@museudodouro.pt
www.museudodouro.pt





Sabrosa

Espaço Miguel Torga

Localizado em São Martinho de Anta, o Espaço Miguel Torga é um equipamento cultural destinado à divulgação da obra do escritor transmontano.

Também acolhe regularmente outras iniciativas de interesse público como concertos, exposições e um festival literário. Aberto desde 2015, já recebeu milhares de visitantes provenientes de variados países.

O Espaço Miguel Torga é da autoria do arquiteto Eduardo Souto de Moura.

R. Miguel Torga | 5060-449 S. Martinho de Anta
GPS: 41.264036, -7.620553

Horário (ABR-OUT): Ter a Sex | 9h-12h30 / 14h-17h30
Sáb e Dom | 10h-12h30 / 14h-18h30

Horário (NOV-MAR): Ter a Dom | 9h-12h30 / 14h-17h30

+351 259 938 017 / geral@espacomigueltorga.pt
www.espacomigueltorga.pt

Santa Marta de Penaguião

Miradouro D'Ouro Vivo

Este singular Miradouro, evocativo da terra de Frei João de Mansilha, mentor da Região Demarcada do Douro, é um elemento de valorização da paisagem envolvente, consagrando um espaço de observação, de interpretação e de lazer centrado na vinha e no vinho, que traduz uma simbiose perfeita entre a inovação e a história.

O local consagra uma vista desafogada sobre todo o Vale do Rodo que liga Santa Marta de Penaguião ao Rio Douro, um espaço diferenciado ao ar livre, com a presença das castas de vinho mais representativas da região e respetivos conteúdos informativos.

Encambalados | Santa Marta de Penaguião

GPS: 41.206305, -7.788883

+351 254 828 125 / turismo@cm-smpenaguiao.pt

www.cm-smpenaguiao.pt





São João da Pesqueira **Praça da República**

A Praça da República é o principal conjunto arquitetónico de São João da Pesqueira, refletindo a ocupação contínua de uma comunidade ao longo de vários momentos da história. Este espaço de reconhecida riqueza histórica e arquitetónica traduz uma época de grande desenvolvimento económico do concelho, relacionado com a produção vitivinícola, e assente em diversas marcas patrimoniais como o Solar dos Távoras, a Capela da Misericórdia, o arco da muralha fernandina, a arcada e torre do relógio do séc. XVIII e ainda o edifício dos antigos Paços do Concelho e Cadeia, hoje Museu Eduardo Tavares.

Praça da República | 5130 S. João da Pesqueira
GPS: 41.147753, -7.404234

+351 300 400 996 / turismo@sjpesqueira.pt
www.sjpesqueira.pt

Sernancelhe

Santuário N^a Sr^a da Lapa

Situado na freguesia com o mesmo nome, o Santuário tem na sua origem a lenda da pastorinha Joana, que em 1498 descobriu uma imagem de Nossa Senhora debaixo de uma lapa, que ali teria sido escondida há mais de meio século. Contudo, este local emana de um milenar culto associado à adoração das pedras, das cavidades e dos espaços naturais que remetiam as comunidades para uma relação mais profunda e original com a mãe Terra.

Espaço de tradicionais peregrinações e novenas, nele coabitam a Igreja, o Colégio, hoje Pousada, e a memória de Aquilino Ribeiro.

Av. Padre Francisco Pinto Ferreira | Quintela

GPS: 40.870229, -7.575410

+351 232 688 993 / secretaria@santuariodalapa.pt

www.cm-sernancelhe.pt





Tabuaço RIJOMAX

Em exposição na Loja Interativa de Turismo de Tabuaço, o RIJOMAX é o exemplar de relojoaria mais completo, complexo, exótico e insólito de que há memória, tendo demorado mais de 28 anos a ser construído.

Alvo de curiosidade de especialistas mundiais, indica os movimentos do sol e da lua, as horas, os minutos e segundos, as semanas, os meses, anos, equinócios e solstícios, as estações e as fases lunares.

Aponta os signos, as mudanças de tempo, os feriados, e possui termómetro e mostrador de pontos cardeais.

Jardim Conde Ferreira | 5120-400 Tabuaço
GPS: 41.117206, -7.566977

Horário: Seg a Sex | 9h-12h30 / 14h-17h30
Sáb, Dom e Feriados | 10h-12h30 / 14h-17h

+351 254 789 049 / turismo@cm-tabuaco.pt
www.cm-tabuaco.pt

Tarouca

Mosteiro de S. João de Tarouca

Primeiro local de fixação cisterciense, o Mosteiro surge ligado à cultura e história de Tarouca e ao início da nacionalidade, contribuindo para a sua importância durante a Idade Média.

Ampliado no séc. XVII e seguinte, foi convertido em igreja paroquial após a extinção das ordens religiosas, compreendendo no seu interior o monumental túmulo granítico de D. Pedro, filho bastardo de D. Dinis e um conjunto de painéis de azulejos representativos da fundação do Mosteiro, musealizado através das ruínas e da Casa da Tulha.

São João de Tarouca | 3610-082 Tarouca

GPS: 40.994584, -7.7462253

Horário: Seg a Dom | 10h-18h

+351 932 875 320 / turismo@cm-tarouca.pt

www.cm-tarouca.pt





Torre de Moncorvo

Centro Histórico

Símbolo da importância política e económica da vila, o admirável Centro Histórico de Torre de Moncorvo compreende as ruínas da cerca medieval e edifícios arquitetónicos de impressionante beleza, como a majestosa basílica, autêntica catedral dos sécs. XVI e XVII. De carácter medieval e renascentista, o seu núcleo urbano compõe-se de magníficos solares, capelas, fontes, casas tradicionais, com destaque para a Igreja da Misericórdia, os Museus de Arte Sacra, do Ferro & da Região de Moncorvo, assim como o Castelo, o Centro de Estudos Judaicos e os Núcleos Museológicos da Casa da Roda e da Fotografia do Douro Superior.

Praça Francisco Meireles | Torre de Moncorvo
GPS: 41.175071, -7.051349

+351 279 252 289 / turismo@torredemoncorvo.pt
www.cm-moncorvo.pt

Vila Nova de Foz Côa

Parque Arqueológico do Vale do Côa

O Parque compreende mais de 80 locais de arte rupestre e cerca de 1200 rochas gravadas, sendo o único lugar do mundo com manifestações artísticas de diversas épocas. A par do mais importante conjunto de figurações paleolíticas ao ar livre, classificado pela UNESCO como Património da Humanidade, a longa galeria de milenares representações temáticas, simbólicas, religiosas e figuras gravadas desvenda-se numa interminável sequência de ocupação territorial. Atualmente, são visitáveis os sítios da Canada do Inferno, Penascosa e Ribeira de Piscos.

Rua do Museu | 5150-620 Vila Nova de Foz Côa
GPS: 41.079978, -7.111590

Horário: sob marcação

+351 279 768 260 / +351 965 778 799

visitas@arte-coa.pt | www.arte-coa.pt





Vila Real

Casa de Mateus


Referência turística de arquitetura barroca, a emblemática e histórica Casa de Mateus, originária do séc. XVIII e atribuída a Nicolau Nasoni, permite ao visitante viajar no tempo e conhecer várias épocas da história de Portugal, da Europa e do mundo. Desde a sua biblioteca e exposição permanente, ao valioso acervo museológico, capela e jardins exuberantes não faltam razões para visitar esta marca da arquitetura e da paisagem vila-realense.

EN322 | 5000-291 Vila Real
GPS: 41.297647, -7.713509

Horário: Seg a Sex | 9h-18h30
Sáb e Dom | 9h-19h00

+351 259 323 121 / visitas@casademateus.pt
www.casademateus.pt

DISCOVER DOURO



Bem-vindos ao Douro! Este destino turístico, Património da Humanidade, oferece-lhe uma combinação perfeita de paisagens deslumbrantes, vinhos de reconhecida qualidade mundial e uma herança cultural rica e diversificada.

Neste website, vai ficar a conhecer alguns destaques sobre o que ver, onde dormir e o que comer na região. Desde sugestões de sítios emblemáticos e experiências marcantes, como o incontornável passeio de barco, as provas de vinhos e produtos regionais, a visita aos inúmeros miradouros com vistas arrebatadoras, os museus, os parques naturais e as históricas e pitorescas aldeias locais, aqui vai poder encontrar as mais variadas inspirações para a sua visita. E para que possa aproveitar este território em todo o seu potencial, damos-lhe a conhecer diversas sugestões de alojamento, desde hotéis de charme com instalações luxuosas e confortáveis, a hotéis nas principais cidades da região, ou ainda casas de campo que oferecem um ambiente tranquilo e relaxante, no meio da natureza.

O Douro também é conhecido pela sua gastronomia rica e variada, resultante das influências das populações beirãs, transmontanas, galegas e portuenses, que contribuíram para a sua diversidade e que poderá experienciar nos inúmeros estabelecimentos de restauração presentes no território.



DOURO

Comunidade Intermunicipal

Av. Carvalho Araújo 7
5000-657 Vila Real

T. +351 259 309 731
E. correio@cimdouro.pt

www.cimdouro.pt



União Europeia

Fundo Europeu de
Desenvolvimento Regional



DOURO
ALL AROUND WINE